Poursuite de la constitution du *Répertoire d'Épigraphie Méroïtique (REM)*

Claude Carrier

La précédente *Meroitic Newsletter* (*MNL* n° 28, 2001) avait présenté les inscriptions méroïtiques faisant l'objet des numéros REM 1327 à REM 1342. Nous enregistrons aujourd'hui quelques inscriptions méroïtiques supplémentaires répertoriées sous les numéros REM 1343 à REM 1367. Ces numéros feront bien évidemment partie du *Répertoire d'Épigraphie Méroïtique, Corpus des inscriptions publiées, Tomes IV-V-VI* consacrés à la translittération des inscriptions du corpus et dont la rédaction est en cours au sein du Groupe d'Études Méroïtiques de Paris sous la direction du Professeur Jean Leclant. Nous remercions ceux qui nous ont adressé copie de leurs publications ou leurs observations bibliographiques sur les nouveaux numéros que nous envisagions de répertorier dans le *REM*.

REM 1343 (pl. I fig. 1)
Localisation actuelle : /
Désignation originelle : Université de Liverpool, School of Archaeology and Oriental Studies, archives Garstang, n° E 5275.
Identification du monument : Fragment d'une stèle napatéenne au nom du roi Aspelta, en granite rougeâtre, portant les restes d'une inscription secondaire en méroïtique, probablement tracée sur le revers originellement anépigraphe. La stèle, porteuse d'une inscription en hiéroglyphes égyptiens, a été trouvée par Garstang brisée en plusieurs centaines de menus morceaux, au Nord-Ouest du temenos du temple MER 250 de Méroé, abusivement appelé " temple du Soleil ". *(Pour la publication de la partie égyptienne de cette stèle, voir Hallof 2001, p. 191-200).*

REM 1343 ***(suite)***
Dimensions : hauteur : 6,4 cm ; largeur : 7,9 cm.
Description de l'inscription : Texte gravé en cursif.
Inscription d'une ligne comportant les trois signes *w/k/e*.
Bibliographie : Hallof 2001, p. 194, 198*sq.* et pl. D.10, D.13.

REM 1344 (pl. I fig. 2)
Localisation actuelle : Méroé *in situ*, temple Mer 250 (dit à tort "Temple du Soleil").
Désignation originelle : MER 250/3.
Identification du monument : Vestiges d'une inscription méroïtique en bas-relief, à la base de la représentation d'un personnage dont seul un pied chaussé est aujourd'hui visible, sur le mur Ouest du sanctuaire du temple MER 250.
Dimensions : hauteur : 18 cm ; largeur : 29 cm.
Description de l'inscription : Restes de trois colonnes d'hiéroglyphes méroïtiques.
Bibliographie : Hallof 2001, p. 201*sq.*, et pl. B.27c, B.55, C.9, D.11.

REM 1345 (pl. II fig. 3)
Localisation actuelle : Méroé *in situ*, zone du temple MER 250 (dit à tort "Temple du Soleil").
Désignation originelle : Bloc 238.
Identification du monument : Bloc tombé à terre, portant le relief érodé d'une figure féminine et une inscription secondaire méroïtique, probablement un graffito.
Dimensions du bloc : hauteur : 22,5 cm ; largeur : 39 cm.
Description de l'inscription : Vestiges de 12 lignes en cursive méroïtique, en mauvais état de conservation.
Les 6 premières lignes, très lacunaires, formaient peut-être un graffito plus ancien, sous lequel aurait été tracé plus tard un second texte.
Bibliographie : Hallof 2001, p. 205, et pl. D.12, C.56.

REM 1346 (pl. II fig. 4)
Localisation actuelle : Méroé *in situ*, temenos MER 247 attenant au temple MER 250 (dit à tort "Temple du Soleil").
Désignation originelle : Fragment MER 247/006.a.
Identification du monument : Fragment du mur Nord du temenos MER 247, comportant la partie inférieure d'un cartouche. Le cartouche et les hiéroglyphes sont peints en jaune et encadrés en noir.
Dimensions : hauteur : 11,5 cm ; largeur : 14,1 cm.
Description de l'inscription : Quatre signes hiéroglyphiques *s/ḫ/e/te*, formant sans doute la fin du nom de la Candace Amanishakheto, orthographié

REM 1346 ***(suite)***

Amnishete à Wad Ben Naga (REM 1055) et *Mnishte* à Kawa (REM 0706).

Bibliographie : Hallof 2001, p. 205, et pl. D.12, E.8.

REM 1347A-H

Identification du monument : Inscription gravée sur enduit mural dans le temple d'Amon à Tabo.

Localisation actuelle : Tabo (réserves ?), sauf quelques fragments conservés au Musée de Khartoum (de manière sûre : S.N.M. n° 24660 [Cat. N° 1, TB185], 24658 [Cat. N° 3, TB156], 24662 [Cat. N° 21, TB167], 24656 [Cat. N° 56, TB170]).

Désignation originelle : les n° d'inventaire, de la forme « TB+chiffres », seront indiqués au fur et à mesure de la présentation des différentes subdivisions de ce REM.

♦

REM 1347A

Identification du monument : Base d'un bloc (avec une partie de son côté droit) appartenant à la paroi Sud de l'embrasure de la porte du deuxième pylône du temple de Tabo, constituant l'assemblage Cat. N° 1 avec les fragments suivants : TB89, 90, 95, 127, 147, 148, 149, 150, 151, 154, 158, 168, 170, 175, 177, 178, 179, 182, 183, 184, 185, 186, 190.

Dimensions : hauteur maximale : 43 cm ; largeur maximale : 75 cm.

Description de l'inscription : Six lignes incomplètes de texte gravé en cursif, séparées par des traits horizontaux, à l'exception des deux premières lignes entre lesquelles les traits manquent.

Bibliographie : Jacquet-Gordon 2002, p. 29-32 ; pl. III fig. 5 (photo)-6 (fac-similé).

♦

REM 1347B (pl. IV fig. 7 [photo]-8 [fac-similé])

Identification du monument : Restes de l'angle supérieur et du côté droit d'un bloc appartenant à la paroi Sud de l'embrasure de la porte du deuxième pylône du temple de Tabo, constituant l'assemblage Cat. N° 2 avec les fragments suivants : TB83, 94, 96, 97, 103, 104, 105, 106, 107, 157.

Dimensions : hauteur maximale : 41 cm ; largeur maximale : 25 cm.

Description de l'inscription : Huit lignes incomplètes de texte gravé en cursif entre des traits de séparation horizontaux.

Bibliographie : Jacquet-Gordon 2002, p. 29*sq.*, 32*sq.* ; pl. IV fig. 7 (photo)-8 (fac-similé).

♦

REM 1347C

Identification du monument : Restes du côté gauche de deux blocs superposés appartenant à la paroi Sud de l'embrasure de la porte du deuxième pylône du temple de Tabo, constituant l'assemblage Cat. N° 3 avec les fragments suivants : TB85, 145, 146, 155, 156, 171, 172, 173, 174, 181.

Dimensions : hauteur maximale : 41 cm ; largeur maximale : 29 cm.

Description de l'inscription : Huit lignes incomplètes de texte gravé en cursif (deux sur le bloc supérieur, six sur le bloc inférieur) entre des traits de séparation horizontaux.

Bibliographie : Jacquet-Gordon 2002, p. 29*sq.*, 33*sqq.* ; pl. V fig. 9 (photo)-10 (fac-similé).

♦

REM 1347D

Identification du monument : famille de fragments IA[1] retrouvés dans l'angle Sud-Ouest de l'embrasure de la porte du deuxième pylône du temple de Tabo.

◊

REM 1347Da

Désignation originelle : Cat. N° 4, TB102.

Dimensions : hauteur : 9,9 cm ; largeur : 14,5 cm ; épaisseur : 9,2 cm.

Description de l'inscription : Ne sont visibles que deux signes placés à l'extrémité droite du fragment.

Bibliographie : Jacquet-Gordon 2002, p. 35 ; pl. VI fig. 11 (photo)-12 (fac-similé).

◊

REM 1347Db

Désignation originelle : Cat. N° 5, TB108.

Dimensions : hauteur : 7,5 cm ; largeur : 8,5 cm ; épaisseur : 3,0 cm.

Description de l'inscription : N'est visible qu'un signe (*w* ?) placé à la partie supérieure du fragment.

Bibliographie : Jacquet-Gordon 2002, p. 35 ; pl. VI fig. 13 (photo)-14 (fac-similé).

◊

REM 1347Dc

Désignation originelle : Cat. N° 6, TB109.

Dimensions : hauteur : 3,7 cm ; largeur : 4,8 cm ; épaisseur : 1,2 cm.

Description de l'inscription : Un chiffre incomplet est conservé sur le fragment.

Bibliographie : Jacquet-Gordon 2002, p. 35 ; pl. VII fig. 15 (photo)-16 (fac-similé).

◊

REM 1347Dd
Désignation originelle : Cat. N° 7, TB110.
Dimensions : hauteur : 3,8 cm ; largeur : 3,5 cm ; épaisseur : 2 cm.
Description de l'inscription : Un seul signe est conservé sur le fragment.
Bibliographie : Jacquet-Gordon 2002, p. 35 ; pl. VII fig. 17 (photo)-18 (fac-similé).

◊

REM 1347De
Désignation originelle : Cat. N° 8, TB111.
Dimensions : hauteur : 5 cm ; largeur : 3 cm ; épaisseur : 1,8 cm.
Description de l'inscription : Un seul signe est conservé sur le fragment.
Bibliographie : Jacquet-Gordon 2002, p. 35 ; pl. VIII fig. 19 (photo)-20 (fac-similé).

◊

REM 1347Df
Désignation originelle : Cat. N° 9, TB112.
Dimensions : hauteur : 5 cm ; largeur : 3 cm ; épaisseur : 1,8 cm.
Description de l'inscription : Un seul signe est conservé sur le fragment.
Bibliographie : Jacquet-Gordon 2002, p. 35 ; pl. VIII fig. 21 (photo)-22 (fac-similé).

◊

REM 1347Dg
Désignation originelle : Cat. N° 10, TB113.
Dimensions : hauteur : 3,7 cm ; largeur : 3,7 cm ; épaisseur : 2,6 cm.
Description de l'inscription : Seul un trait en diagonale, appartenant peut-être à un signe tel que *ne*, est conservé sur le fragment.
Bibliographie : Jacquet-Gordon 2002, p. 36 ; pl. IX fig. 23 (photo)-24 (fac-similé).

◊

REM 1347Dh
Désignation originelle : Cat. N° 11, TB114.
Dimensions : hauteur : 5,2 cm ; largeur : 10 cm ; épaisseur : 4 cm.
Description de l'inscription : Seules des traces incertaines sont conservées sur le fragment.
Bibliographie : Jacquet-Gordon 2002, p. 36 ; pl. IX fig. 25 (photo)-26 (fac-similé).

◊

REM 1347Di
Désignation originelle : Cat. N° 12, TB152.
Dimensions : hauteur : 22 cm ; largeur : 11,5 cm ; épaisseur : 9 cm.

REM 1347Di ***(suite)***
Description de l'inscription : Une portion d'une ligne de texte et son trait de séparation inférieur sont conservés sur le fragment.
Bibliographie : Jacquet-Gordon 2002, p. 36 ; pl. X fig. 27 (photo)-28 (fac-similé).

◊

REM 1347Dj
Désignation originelle : Cat. N° 13, TB153.
Dimensions : hauteur : 12,5 cm ; largeur : 12,5 cm ; épaisseur : 4 cm.
Description de l'inscription : Seules des portions de deux lignes de texte sont conservées sur le fragment sans trait de séparation entre elles.
Bibliographie : Jacquet-Gordon 2002, p. 36 ; pl. X fig. 29 (photo)-30 (fac-similé).

◊

REM 1347Dk
Désignation originelle : Cat. N° 14, TB159.
Dimensions : hauteur : 3,5 cm ; largeur : 6,5 cm ; épaisseur : 1,5 cm.
Description de l'inscription : Seule une portion d'une ligne de texte est conservée sur le fragment, soulignée par un trait de séparation.
Bibliographie : Jacquet-Gordon 2002, p. 36 ; pl. XI fig. 31 (photo)-32 (fac-similé).

◊

REM 1347Dl
Désignation originelle : Cat. N° 15, TB160+163.
Dimensions : hauteur : 3,5 cm ; largeur : 6,5 cm ; épaisseur : 1,5 cm.
Description de l'inscription : Une ligne de texte incomplète est conservée sur le fragment avec son trait de séparation inférieur.
Bibliographie : Jacquet-Gordon 2002, p. 36 ; pl. XI fig. 33 (photo)-34 (fac-similé).

◊

REM 1347Dm
Désignation originelle : Cat. N° 16, TB161.
Dimensions : hauteur : 4 cm ; largeur : 3,5 cm ; épaisseur : 1,5 cm.
Description de l'inscription : Un seul signe est conservé sur le fragment.
Bibliographie : Jacquet-Gordon 2002, p. 36*sq.* ; pl. XII fig. 35 (photo)-36 (fac-similé).

◊

REM 1347Dn
Désignation originelle : Cat. N° 17, TB162.
Dimensions : hauteur : 5,1 cm ; largeur : 5,3 cm ; épaisseur : 2,5 cm.
Description de l'inscription : Un seul signe est conservé sur le fragment.

REM 1347Dn ***(suite)***
Bibliographie : Jacquet-Gordon 2002, p. 37 ; pl. XII fig. 37 (photo)-38 (fac-similé).

◊

REM 1347Do
Désignation originelle : Cat. N° 18, TB164.
Dimensions : hauteur : 3,8 cm ; largeur : 4,8 cm ; épaisseur : 1,5 cm.
Description de l'inscription : Traces d'un signe avec le trait de séparation inférieur.
Bibliographie : Jacquet-Gordon 2002, p. 37 ; pl. XIII fig. 39 (photo)-40 (fac-similé).

◊

REM 1347Dp
Désignation originelle : Cat. N° 19, TB165.
Dimensions : hauteur : 3,5 cm ; largeur : 4 cm ; épaisseur : 3 cm.
Description de l'inscription : Un seul signe est conservé sur le fragment.
Bibliographie : Jacquet-Gordon 2002, p. 37 ; pl. XIII fig. 41 (fac-similé).

◊

REM 1347Dq
Désignation originelle : Cat. N° 20, TB166.
Dimensions : hauteur : 3,3 cm ; largeur : 5,5 cm ; épaisseur : 1,5 cm.
Description de l'inscription : Une ligne incomplète de texte est visible avec le trait de séparation inférieur.
Bibliographie : Jacquet-Gordon 2002, p. 37 ; pl. XIII fig. 42 (photo)-43 (fac-similé).

◊

REM 1347Dr
Désignation originelle : Cat. N° 18, TB164.
Dimensions : hauteur : 14,5 cm ; largeur : 15,3 cm ; épaisseur : ?
Description de l'inscription : Des portions de deux lignes de texte sont conservées avec leurs traits de séparation.
Bibliographie : Jacquet-Gordon 2002, p. 37 ; pl. XIV fig. 44 (photo)-45 (fac-similé).

◊

REM 1347Ds
Désignation originelle : Cat. N° 22, TB169.
Dimensions : hauteur : 10 cm ; largeur : 10 cm ; épaisseur : 8 cm.
Description de l'inscription : Traces infimes d'une ligne de texte incomplète avec ses traits de séparation supérieur et inférieur.
Bibliographie : Jacquet-Gordon 2002, p. 37 ; pl. XIV fig. 46 (photo)-47 (fac-similé).

◊

REM 1347Dt
Désignation originelle : Cat. N° 23, TB180+176+191.
Dimensions : hauteur : 20,5 cm ; largeur : 16,8 cm ; épaisseur : 6 cm.
Description de l'inscription : Restes d'une ligne de texte incomplète avec ses traits de séparation supérieur et inférieur.
Bibliographie : Jacquet-Gordon 2002, p. 38 ; pl. XV fig. 48 (photo)-49 (fac-similé).

◊

REM 1347Du
Désignation originelle : Cat. N° 24, TB188.
Dimensions : hauteur : 4,5 cm ; largeur : 2,5 cm ; épaisseur : 6,5 cm.
Description de l'inscription : Traces d'un signe avec le trait de séparation inférieur.
Bibliographie : Jacquet-Gordon 2002, p. 38 ; pl. XV fig. 50 (photo)-51 (fac-similé).

◊

REM 1347Dv
Désignation originelle : Cat. N° 25, TB189.
Dimensions : hauteur : 7 cm ; largeur : 7,5 cm ; épaisseur : 2 cm.
Description de l'inscription : Portions de deux lignes de texte incomplètes avec leurs traits de séparation.
Bibliographie : Jacquet-Gordon 2002, p. 38 ; pl. XVI fig. 52 (photo)-53 (fac-similé).

♦

REM 1347E
Identification du monument : famille de fragments IA[2] retrouvés entre les parois intérieures de la porte du deuxième pylône du temple de Tabo.

◊

REM 1347Ea
Désignation originelle : Cat. N° 26, TB51+66+93.
Dimensions : hauteur : 18,5 cm ; largeur : 13,5 cm ; épaisseur : 10 cm.
Description de l'inscription : Portions de quatre lignes de texte avec leurs traits de séparation.
Bibliographie : Jacquet-Gordon 2002, p. 38 ; ppl. XVI fig. 54 (photo)-55 (fac-similé).

◊

REM 1347Eb
Désignation originelle : Cat. N° 27, TB54.
Dimensions : hauteur : 5,2 cm ; largeur : 5,5 cm ; épaisseur : 4 cm.
Description de l'inscription : Seuls un signe et le trait de séparation inférieur sont conservés sur le fragment.

REM 1347Eb ***(suite)***
Bibliographie : Jacquet-Gordon 2002, p. 38 ; pl. XVII fig. 56 (photo)-57 (fac-similé).

◊

REM 1347Ec
Désignation originelle : Cat. N° 28, TB60.
Dimensions : hauteur : 20 cm ; largeur : 19 cm ; épaisseur : 10 cm.
Description de l'inscription : Seules subsistent quatre lignes de texte incomplètes avec leurs traits de séparation.
Bibliographie : Jacquet-Gordon 2002, p. 38*sq.* ; pl. XVII fig. 58 (photo)-59 (fac-similé).

◊

REM 1347Ed
Désignation originelle : Cat. N° 29, TB61+64.
Dimensions : hauteur : 15 cm ; largeur : 15 cm ; épaisseur : 10 cm.
Description de l'inscription : Seules subsistent des portions de quatre lignes de texte incomplètes avec leurs traits de séparation.
Bibliographie : Jacquet-Gordon 2002, p. 39 ; pl. XVIII fig. 60 (photo)-61 (fac-similé).

◊

REM 1347Ee
Désignation originelle : Cat. N° 30, TB62+63.
Dimensions : hauteur : 10 cm ; largeur : 13,5 cm ; épaisseur : 7,5 cm.
Description de l'inscription : Seules subsistent des portions de trois lignes de texte incomplètes avec leurs traits de séparation.
Bibliographie : Jacquet-Gordon 2002, p. 39 ; pl. XIX fig. 62 (photo)-63 (fac-similé).

◊

REM 1347Ef
Désignation originelle : Cat. N° 31, TB65.
Dimensions : hauteur : 4,3 cm ; largeur : 2 cm ; épaisseur : 2 cm.
Description de l'inscription : Seul subsiste un chiffre incomplet.
Bibliographie : Jacquet-Gordon 2002, p. 39 ; pl. XIX fig. 64 (photo)-65 (fac-similé).

◊

REM 1347Eg
Désignation originelle : Cat. N° 32, TB78.
Dimensions : hauteur : 11,5 cm ; largeur : 16,3 cm ; épaisseur : 8 cm.
Description de l'inscription : Quelques signes lisibles sur la première de trois lignes de texte avec deux traits de séparation entre ces lignes.
Bibliographie : Jacquet-Gordon 2002, p. 39 ; pl. XX fig. 66 (photo)-67 (fac-similé).

◊

REM 1347Eh
Désignation originelle : Cat. N° 33, TB79.
Dimensions : hauteur : 5,4 cm ; largeur : 6 cm ; épaisseur : 3,6 cm.
Description de l'inscription : Restes de deux lignes de texte incomplètes avec leur trait de séparation.
Bibliographie : Jacquet-Gordon 2002, p. 39 ; pl. XX fig. 68 (phot)]-69 (fac-similé).

◊

REM 1347Ei
Désignation originelle : Cat. N° 34, TB80.
Dimensions : hauteur : 6,8 cm ; largeur : 16,4 cm ; épaisseur : 12,7 cm.
Description de l'inscription : Portions de deux lignes de texte incomplètes avec leur trait de séparation.
Bibliographie : Jacquet-Gordon 2002, p. 40 ; pl. XXI fig. 70 (photo)-71 (fac-similé).

◊

REM 1347Ej
Désignation originelle : Cat. N° 35, TB81.
Dimensions : hauteur : 18,8 cm ; largeur : 10,5 cm ; épaisseur : 17,5 cm.
Description de l'inscription : Portion d'une ligne de texte incomplète avec ses deux traits de séparation.
Bibliographie : Jacquet-Gordon 2002, p. 40 ; pl. XXI fig. 72 (photo)-73 (fac-similé).

◊

REM 1347Ek
Désignation originelle : Cat. N° 36, TB84.
Dimensions : hauteur : 5,8 cm ; largeur : 7,3 cm ; épaisseur : 5,4 cm.
Description de l'inscription : Portion d'une ligne de texte incomplète avec son trait de séparation inférieur.
Bibliographie : Jacquet-Gordon 2002, p. 40 ; pl. XXII fig. 74 (photo)-75 (fac-similé).

◊

REM 1347El
Désignation originelle : Cat. N° 37, TB86.
Dimensions : hauteur : 4,5 cm ; largeur : 5,7 cm ; épaisseur : 2,2 cm.
Description de l'inscription : Restes d'une ligne de texte incomplète avec ses deux traits de séparation.
Bibliographie : Jacquet-Gordon 2002, p. 40 ; pl. XXII fig. 76 (photo)-77 (fac-similé).

◊

REM 1347Em
Désignation originelle : Cat. N° 38, TB87.
Dimensions : hauteur : 4,9 cm ; largeur : 6 cm ; épaisseur : 3,6 cm.
Description de l'inscription : Restes d'une ligne de texte incomplète avec son trait de séparation supérieur.
Bibliographie : Jacquet-Gordon 2002, p. 40 ; pl. XXIII fig. 78 (photo)-79 (fac-similé).

◊

REM 1347En
Désignation originelle : Cat. N° 39, TB88.
Dimensions : hauteur : 5 cm ; largeur : 6,5 cm ; épaisseur : 5 cm.
Description de l'inscription : Restes d'une ligne de texte incomplète avec son trait de séparation inférieur.
Bibliographie : Jacquet-Gordon 2002, p. 40 ; pl. XXIII fig. 80 (photo)-81 (fac-similé).

◊

REM 1347Eo
Désignation originelle : Cat. N° 40, TB91.
Dimensions : hauteur : 4,5 cm ; largeur : 2,7 cm ; épaisseur : 2,5 cm.
Description de l'inscription : Restes d'une ligne de texte incomplète avec son trait de séparation inférieur sous lequel se trouve un large trait horizontal.
Bibliographie : Jacquet-Gordon 2002, p. 40 ; pl. XXIV fig. 82 (photo)-83 (fac-similé).

◊

REM 1347Ep
Désignation originelle : Cat. N° 41, TB92.
Dimensions : hauteur : 8 cm ; largeur : 10 cm ; épaisseur : 6 cm.
Description de l'inscription : Restes d'une ligne de texte incomplète avec ses deux traits de séparation.
Bibliographie : Jacquet-Gordon 2002, p. 41 ; pl. XXIV fig. 84 (photo)-85 (fac-similé).

◆

REM 1347F
Identification du monument : famille de fragments IB[1] trouvés à l'Ouest de la porte du deuxième pylône du temple de Tabo, du côté de la salle hypostyle.

◊

REM 1347Fa
Désignation originelle : Cat. N° 41, TB92.

REM 1347Fa ***(suite)***
Dimensions : hauteur : 16,5 cm ; largeur : 20 cm ; épaisseur : 9,5 cm.
Description de l'inscription : Restes de trois lignes de texte incomplète avec leurs traits de séparation.
Bibliographie : Jacquet-Gordon 2002, p. 41 ; pl. XXV fig. 86 (photo)-87 (fac-similé).

◊

REM 1347Fb
Désignation originelle : Cat. N° 43, TB128+129.
Dimensions : hauteur : 6 cm ; largeur : 13,8 cm ; épaisseur : 7 cm.
Description de l'inscription : Restes d'une ligne de texte incomplète avec ses deux traits de séparation.
Bibliographie : Jacquet-Gordon 2002, p. 41 ; pl. XXV fig. 88 (photo)-89 (fac-similé).

◊

REM 1347Fc
Désignation originelle : Cat. N° 44, TB131.
Dimensions : hauteur : 8,5 cm ; largeur : 10,5 cm ; épaisseur : 7,5 cm.
Description de l'inscription : Restes d'une ligne de texte incomplète avec ses deux traits de séparation.
Bibliographie : Jacquet-Gordon 2002, p. 41 ; pl. XXVI fig. 90 (photo)-91 (fac-similé).

◊

REM 1347Fd
Désignation originelle : Cat. N° 45, TB132.
Dimensions : hauteur : 8,5 cm ; largeur : 10,5 cm ; épaisseur : 7,5 cm.
Description de l'inscription : Restes de deux lignes de texte incomplètes avec leurs traits de séparation.
Bibliographie : Jacquet-Gordon 2002, p. 41 ; pl. XXVI fig. 92 (photo)-93 (fac-similé).

◊

REM 1347Fe
Désignation originelle : Cat. N° 46, TB133.
Dimensions : hauteur : 11,8 cm ; largeur : 16,5 cm ; épaisseur : 9 cm.
Description de l'inscription : Restes de deux lignes de texte incomplètes avec le trait de séparation qui se trouve entre elles.
Bibliographie : Jacquet-Gordon 2002, p. 41 ; pl. XXVII fig. 94 (photo)-95 (fac-similé).

◊

REM 1347Ff
Désignation originelle : Cat. N° 47, TB420.

REM 1347Ff ***(suite)***
Dimensions : hauteur : 14 cm ; largeur : 17 cm ; épaisseur : ?
Description de l'inscription : Restes de trois lignes de texte incomplètes avec les traits de séparation qui se trouvent entre elles.
Bibliographie : Jacquet-Gordon 2002, p. 42 ; pl. XXVII fig. 96 (photo)-97 (fac-similé).

♦

REM 1347G
Identification du monument : famille de fragments IB² trouvés dispersés dans la cour au Sud de la porte du deuxième pylône du temple de Tabo.

◊

REM 1347Ga
Désignation originelle : Cat. N° 48, TB320.
Dimensions : hauteur : 9 cm ; largeur : 24 cm ; épaisseur : ?
Description de l'inscription : Restes de deux lignes de texte incomplètes avec leurs traits de séparation.
Bibliographie : Jacquet-Gordon 2002, p. 42 ; pl. XXVIII fig. 98 (photo)-99 (fac-similé).

◊

REM 1347Gb
Désignation originelle : Cat. N° 49, TB326.
Dimensions : hauteur : 11 cm ; largeur : 14 cm ; épaisseur : 15,5 cm.
Description de l'inscription : Restes de deux lignes de texte incomplètes avec leurs traits de séparation.
Bibliographie : Jacquet-Gordon 2002, p. 42 ; pl. XXVIII fig. 100 (photo)-101 (fac-similé).

◊

REM 1347Gc
Désignation originelle : Cat. N° 50, TB412+413.
Dimensions : hauteur : 11 cm ; largeur : 19 cm ; épaisseur : 4,5 cm.
Description de l'inscription : Restes de deux lignes de texte incomplètes avec leurs traits de séparation.
Bibliographie : Jacquet-Gordon 2002, p. 42 ; pl. XXIX fig. 102 (photo)-103 (fac-similé).

◊

REM 1347Gd
Désignation originelle : Cat. N° 51, TB414.
Dimensions : hauteur : 19 cm ; largeur : 28 cm ; épaisseur : ?
Description de l'inscription : Restes de quatre lignes de texte incomplètes avec leurs traits de séparation.

REM 1347Gd ***(suite)***
Bibliographie : Jacquet-Gordon 2002, p. 42 ; pl. XXIX fig. 104 (photo)-105 (fac-similé).

◊

REM 1347Ge
Désignation originelle : Cat. N° 52, TB500.
Dimensions : hauteur : 4,5 cm ; largeur : 4,5 cm ; épaisseur : ?
Description de l'inscription : Restes d'une ligne de texte incomplète avec son trait de séparation inférieur.
Bibliographie : Jacquet-Gordon 2002, p. 42*sq.* ; pl. XXX fig. 106 (photo)-107 (fac-similé).

◊

REM 1347Gf
Désignation originelle : Cat. N° 53, TB501.
Dimensions : hauteur : 8 cm ; largeur : 13 cm ; épaisseur : ?
Description de l'inscription : Restes d'une ligne de texte incomplète avec ses deux traits de séparation.
Bibliographie : Jacquet-Gordon 2002, p. 43 ; pl. XXX fig. 108 (photo)-109 (fac-similé).

◆

REM 1347H
Identification du monument : famille de fragments IB³ trouvés dispersés dans la cour à l'Est de la porte du deuxième pylône du temple de Tabo.

◊

REM 1347Ha
Désignation originelle : Cat. N° 54, TB29.
Dimensions : hauteur : 13 cm ; largeur : 15 cm ; épaisseur : 5 cm.
Description de l'inscription : Restes de deux lignes de texte incomplètes avec leurs traits de séparation.
Bibliographie : Jacquet-Gordon 2002, p. 43 ; pl. XXXI fig. 110 (photo)-111 (fac-similé).

◊

REM 1347Hb
Désignation originelle : Cat. N° 55, TB69.
Dimensions : hauteur : 8 cm ; largeur : 9,5 cm ; épaisseur : 7 cm.
Description de l'inscription : Restes de trois lignes de texte incomplètes avec leurs traits de séparation.
Bibliographie : Jacquet-Gordon 2002, p. 43 ; pl. XXXI fig. 112 (photo)-113 (fac-similé).

◊

REM 1347Hc
Désignation originelle : Cat. N° 56, TB70.
Dimensions : hauteur : 18,5 cm ; largeur : 15,5 cm ; épaisseur : 7,4 cm.
Description de l'inscription : Restes de deux lignes de texte incomplètes et amorce d'une troisième, avec leurs traits de séparation.
Bibliographie : Jacquet-Gordon 2002, p. 43 ; pl. XXXII fig. 114 [photo]-115 [fac-similé].

◊

REM 1347Hd
Désignation originelle : Cat. N° 57, TB71.
Dimensions : hauteur : 7,2 cm ; largeur : 13,5 cm ; épaisseur : 2,8 cm.
Description de l'inscription : Restes de deux lignes de texte incomplètes avec leur trait de séparation.
Bibliographie : Jacquet-Gordon 2002, p. 43*sq.* ; pl. XXXII fig. 116 (photo)-117 (fac-similé).

◊

REM 1347He
Désignation originelle : Cat. N° 58, TB72.
Dimensions : hauteur : 4,3 cm ; largeur : 6,5 cm ; épaisseur : 3 cm.
Description de l'inscription : Restes de deux lignes de texte incomplètes avec leur trait de séparation.
Bibliographie : Jacquet-Gordon 2002, p. 44 ; pl. XXXIII fig. 118 (photo)-119 (fac-similé).

◊

REM 1347Hf
Désignation originelle : Cat. N° 59, TB73.
Dimensions : hauteur : 6 cm ; largeur : 10,5 cm ; épaisseur : 6,2 cm.
Description de l'inscription : Restes de deux lignes de texte incomplètes avec leurs traits de séparation.
Bibliographie : Jacquet-Gordon 2002, p. 44 ; pl. XXXIII fig. 120 (photo)-121 (fac-similé).

◊

REM 1347Hg
Désignation originelle : Cat. N° 60, TB74.
Dimensions : hauteur : 5 cm ; largeur : 7,8 cm ; épaisseur : 5,5 cm.
Description de l'inscription : Restes d'une ligne de texte incomplète avec son trait de séparation inférieur.
Bibliographie : Jacquet-Gordon 2002, p. 44 ; pl. XXXIV fig. 122 (photo)-123 (fac-similé).

◊

REM 1347Hh
Désignation originelle : Cat. N° 61, TB75.
Dimensions : hauteur : 7 cm ; largeur : 9,4 cm ; épaisseur : 6,4 cm.
Description de l'inscription : Restes de deux lignes de texte incomplètes avec leur trait de séparation.
Bibliographie : Jacquet-Gordon 2002, p. 44 ; pl. XXXIV fig. 124 [photo]-125 [fac-similé].

◊

REM 1347Hi
Désignation originelle : Cat. N° 62, TB101.
Dimensions : hauteur : 11 cm ; largeur : 15,8 cm ; épaisseur : 9 cm.
Description de l'inscription : Restes de deux lignes de texte incomplètes avec leurs traits de séparation supérieurs.
Bibliographie : Jacquet-Gordon 2002, p. 44 ; pl. XXXV fig. 126 (photo)-127 (fac-similé).

◊

REM 1347Hj
Désignation originelle : Cat. N° 63, TB123.
Dimensions : hauteur : 6 cm ; largeur : 7 cm ; épaisseur : 2 cm.
Description de l'inscription : Restes d'une ligne de texte incomplète avec son trait de séparation supérieur.
Bibliographie : Jacquet-Gordon 2002, p. 44 ; pl. XXXV fig. 128 (photo)-129 (fac-similé).

◊

REM 1347Hk
Désignation originelle : Cat. N° 64, TB124+125.
Dimensions : hauteur : 5 cm ; largeur : 13 cm ; épaisseur : 9 cm.
Description de l'inscription : Restes de deux lignes de texte incomplètes avec le trait de séparation qui se trouve entre elles.
Bibliographie : Jacquet-Gordon 2002, p. 45 ; pl. XXXVI fig. 130 (photo)-131 (fac-similé).

◊

REM 1347Hl
Désignation originelle : Cat. N° 65, TB391.
Dimensions : hauteur : 7 cm ; largeur : 14 cm ; épaisseur : ?
Description de l'inscription : Restes de deux lignes de texte incomplètes avec le trait de séparation qui se trouve entre elles.
Bibliographie : Jacquet-Gordon 2002, p. 45 ; pl. XXXVI fig. 132 (photo)-133 (fac-similé).

◊

REM 1347Hm
Désignation originelle : Cat. N° 66, TB392.
Dimensions : hauteur : 8 cm ; largeur : 9,5 cm ; épaisseur : 7 cm.
Description de l'inscription : Restes de quatre lignes de texte incomplètes avec leurs traits de séparation.
Bibliographie : Jacquet-Gordon 2002, p. 45 ; pl. XXXVII fig. 134 (photo)-135 (fac-similé).

REM 1348
Localisation actuelle : Tabo, réserves ?
Désignation originelle : Cat. N° 67, TB609.
Identification du monument : Fragment trouvé dans l'extension Sud du premier pylône du temple de Tabo, au niveau de l'assise de fondation.
Dimensions : hauteur : 9 cm ; largeur : 7 cm ; épaisseur : ?
Description de l'inscription : Éléments de graffiti gravés en cursif sur deux lignes.
Bibliographie : Jacquet-Gordon 2002, p. 45 ; pl. XXXVII fig. 136 (photo)-137 (fac-similé).

REM 1349
Localisation actuelle : Tabo, réserves ?
Désignation originelle : Cat. N° 68, TB612.
Identification du monument : Fragment trouvé dans la cour Sud, près du môle Sud du deuxième pylône du temple de Tabo.
Dimensions : hauteur : 4,2 cm ; largeur : 3,8 cm ; épaisseur : ?
Description de l'inscription : Éléments de signes gravés en cursif sur deux lignes.
Bibliographie : Jacquet-Gordon 2002, p. 45*sq.* ; pl. XXXVIII fig. 138 (photo)-139 (fac-similé).

REM 1350
Localisation actuelle : Tabo, réserves ?
Désignation originelle : Cat. N° 69, TB56.
Identification du monument : Fragment trouvé devant la porte du deuxième pylône du temple de Tabo.
Dimensions : hauteur : 37 cm ; largeur : 74 cm ; épaisseur : 58.
Description de l'inscription : Restes de deux lignes de texte gravées en cursif sur un élément appartenant au tore d'angle Sud-est du môle Nord du deuxième pylône du temple de Tabo.
Bibliographie : Jacquet-Gordon 2002, p. 46 ; pl. XXXVIII fig. 140 (photo)-141 (fac-similé).

REM 1351
Localisation actuelle : Tabo, réserves ?
Désignation originelle : Cat. N° 70, TB516.

REM 1351 ***(suite)***
Identification du monument : Fragment trouvé contre le mur Sud de la salle hypostyle du temple de Tabo.
Dimensions : hauteur : 9 cm ; largeur : 17 cm ; épaisseur : ?
Description de l'inscription : Restes d'une ligne de texte gravée en cursif au-dessus d'une scène gravée en relief dans le creux.
Bibliographie : Jacquet-Gordon 2002, p. 46 ; pl. XXXIX fig. 142 (photo)-143 (fac-similé).

REM 1352
Localisation actuelle : Tabo, réserves ?
Désignation originelle : Cat. N° 71, TB525.
Identification du monument : Fragment trouvé dans les déblais du temple de Tabo.
Dimensions : hauteur : 6 cm ; largeur : 12,5 cm ; épaisseur : ?
Description de l'inscription : Restes de deux lignes de texte gravées en cursif.
Bibliographie : Jacquet-Gordon 2002, p. 46 ; pl. XXXIX fig. 144 (photo)-145 (fac-similé).

REM 1353
Localisation actuelle : Tabo, réserves ?
Désignation originelle : Cat. N° 72, TB338.
Identification du monument : Fragment trouvé en surface au-dessus du sanctuaire du temple de Tabo.
Dimensions : hauteur : 16,8 cm ; largeur : 12 cm ; épaisseur : ?
Description de l'inscription : Deux signes gravés en cursif.
Bibliographie : Jacquet-Gordon 2002, p. 46 ; pl. XL fig. 146 (photo)-147 (fac-similé).

REM 1354
Localisation actuelle : Tabo, réserves ?
Désignation originelle : Cat. N° 73, TB343.
Identification du monument : Fragment trouvé dans la première salle au Nord du temple de Tabo.
Dimensions : hauteur : 12,6 cm ; largeur : 13 cm ; épaisseur : ?
Description de l'inscription : Restes de deux lignes de texte gravées en cursif.
Bibliographie : Jacquet-Gordon 2002, p. 46*sq.* ; pl. XL fig. 148 (photo)-149 (fac-similé).

REM 1355
Localisation actuelle : Tabo, réserves ?
Désignation originelle : Cat. N° 74, TB415.
Identification du monument : Fragment trouvé sur le dallage du temple de Tabo.
Dimensions : hauteur : 18,5 cm ; largeur : 13,5 cm ; épaisseur : 10 cm.

REM 1355 ***(suite)***
Description de l'inscription : Restes d'un signe gravé en cursif.
Bibliographie : Jacquet-Gordon 2002, p. 47 ; pl. XLI fig. 150 (photo)-151 (fac-similé).

REM 1356
Localisation actuelle : Tabo, réserves ?
Désignation originelle : Cat. N° 75, TB434.
Identification du monument : Fragment provenant à l'origine d'une scène gravée en relief dans le creux, trouvé à l'extérieur du mur Ouest du temple de Tabo.
Dimensions : hauteur : 11,6 cm ; largeur : 10,5 cm ; épaisseur : ?
Description de l'inscription : Restes de deux colonnes de texte gravées en cursif.
Bibliographie : Jacquet-Gordon 2002, p. 47 ; pl. XLI fig. 152 (photo)-153 (fac-similé).

REM 1357
Localisation actuelle : Tabo, réserves ?
Désignation originelle : Cat. N° 76, TB533.
Identification du monument : Fragment trouvé dans la partie Sud-Ouest du vestibule qui précède les sanctuaires du temple de Tabo.
Dimensions : hauteur : 8,5 cm ; largeur : 15,5 cm ; épaisseur : ?
Description de l'inscription : Restes d'une ligne de texte incomplète gravée en cursif.
Bibliographie : Jacquet-Gordon 2002, p. 47 ; pl. XLII fig. 154 (photo)-155 (fac-similé).

REM 1358
Localisation actuelle : Tabo, réserves ?
Désignation originelle : Cat. N° 77, TB540.
Identification du monument : Fragment provenant d'une scène décorée en relief dans le creux et trouvé dans la partie Sud-Ouest du vestibule qui précède les sanctuaires du temple de Tabo.
Dimensions : hauteur : 14 cm ; largeur : 6,6 cm ; épaisseur : ?
Description de l'inscription : Restes de deux lignes de texte gravées en cursif.
Bibliographie : Jacquet-Gordon 2002, p. 47 ; pl. XLII fig. 156 (photo)-157 (fac-similé).

REM 1359
Localisation actuelle : Tabo, réserves ?
Désignation originelle : Cat. N° 78, TB1411.
Identification du monument : Fragment trouvé en surface à l'Ouest du temple de Tabo.
Dimensions : hauteur : 6 cm ; largeur : 10,8 cm ; épaisseur : ?
Description de l'inscription : Restes d'une ligne de texte gravée en cursif.

REM 1359 ***(suite)***
Bibliographie : Jacquet-Gordon 2002, p. 48 ; pl. XLIII fig. 158 (fac-similé).

REM 1360
Localisation actuelle : Sedeinga, réserves.
Désignation originelle : IIT169d1.
Identification du monument : Sedeinga, stèle en grès à corps trapézoïdal et sommet arrondi découverte en décembre 2001 par la mission française dans le secteur II de la nécropole, dans la descenderie de la tombe IIT169.
Dimensions : hauteur : 22,5 cm ; largeur à la base : 18,1 cm ; épaisseur : 7 cm.
Description de l'inscription : Texte gravé en cursif.
Inscription dont il ne reste que 8 lignes incomplètes et dont l'état de conservation semble acceptable.
Bibliographie : Carrier 2002b, p. 91*sq.* ; pl. XLIV fig. 159 (photo), XLV fig. 160 (fac-similé).

REM 1361A-D
Localisation actuelle : Khartoum, réserve z, S.N.M. n° 30175.
Désignation originelle : " Obélisque de Méroé ".
Identification du monument : Partie inférieure d'une stèle de granite sombre inscrite sur quatre faces, découverte *in situ* en 1911 par Garstang dans l'angle Sud-Ouest de la cour cérémonielle 271 du temple d'Amon dans la ville de Méroé.
Dimensions : Longueur de l'ensemble (avec la racine) : 170 cm.
Hauteur des faces inscrites : 34 cm à 56 cm.
Largeur des faces inscrites à la base du socle : 40 cm à 45 cm.
Description de l'inscription : Lignes inférieures d'un texte royal gravé en cursif, très probablement au nom de la Candace Amanishakheto (voir REM 1041)[1], comprenant suivant les faces les restes de 9 lignes (face A), 14 lignes (face B), 8 lignes (face C) et 10 lignes (face D).
Bibliographie (***concerne spécifiquement REM 1361A-D***) :

Garstang 1912, p. 47.
Sayce 1914-1916, p. 68 n; 1, 73, 74.
Griffith 1916 a, p. 22 (+ n. 2), 23.
Porter-Moss 1951, p. 236.
Hintze 1959a, p. 46 (+ n. 2), 47.
Hintze 1959b, p. 175.
Hintze 1960b, p. 127 n. 3, 134 (+ n. 26), 144, 145, 146, 148, 149, 151, 152, 154, 156, 158.
Hintze 1961a, p. 282.
Wenig 1967, p. 36.
Leclant 1968a, p. 124 (+ n. 4).
Heyler et Leclant 1969b, p. 6.

1. Jusqu'à présent, ce texte, jamais intégralement publié, était désigné sous la dénomination de REM 1041 qui devrait plutôt s'appliquer au fragment illustrant cette référence (voir Leclant *et alii* 2000, p. 1456). Bien que ce dernier ait vraisemblablement appartenu au même monument, il convient de rester prudent tant que nous ne possédons pas de preuves irréfutables de l'unité originelle des deux parties. Voir Rilly dans la présente *MNL* : « " L'Obélisque " de Méroé », pour argumentation.

REM 1361A-D ***(suite)***

Heyler 1971, p; 18*sq.*
Cibois 1972, p. 14.
Wenig 1972b, col. 170*sq.*
Leclant 1973a, p. 29.
Leclant 1973b, p. 163.
Hofmann 1975a, p. 17.
Shinnie et Bradley 1980, p. 91, pl. XXXVI-XXXVII.
Hofmann 1980a, p. 269, 274.
Hofmann 1981a, p. 12, 228, 236, 257, 262, 271, 305, 316, 322, 337.
Hofmann 1981b, p. 44, 47.
Zibelius 1983, p. 54 n. 189, 71.
Török 1984a, p. 160, 161.Tomandl 1986, p. 103.
Török 1986, 270 80.
Malek et Magee 1988, p. 50.
Laporte 1994, p. 142 (photo).
Malek et Magee 1994, p. 30.
FHN II-1996, p. 723 (177), 724*sq.* **178**.
Wolf 1996, p. 39.
Török 1997a, p. 67, 456 (+ n. [259]), 506 Table W 1.
Török 1997b, p. 119, 126.
Leclant *et alii* 2000, p. 1457.
Rilly 2002, p. 101-107, 109-115, 140-148 ; fig. 161, pl. XLVI-LVII (fig. 162-180).

REM 1362A-B

Localisation actuelle : Khartoum, S.N.M. n° inconnu.
Désignation originelle : Obelisk-Bruchstuck b ; photo A73-2017, A74-2818, A76-2020 (Butana Expedition 1958).
Identification du monument : Fragment d'angle de stèle en granite sombre inscrit sur deux faces adjacentes.
Provient probablement de la stèle REM 1361A-D dite " Obélisque de Méroé ".
Dimensions : REM 1362A hauteur maximale : 56 mm ; largeur maximale : 93 mm ;
REM 1362B hauteur maximale : 57 mm ; largeur maximale : 58 mm.
Description de l'inscription : Portions de deux lignes adjacentes gravées en cursif (2 et 3 signes sont conservés). Chacune des lignes comporte encore ses traits de séparation supérieur et inférieur. la face A, la plus longue, contient des traces de pigment rouge.
Bibliographie : Rilly 2002, p. 107*sq.*, 111 ; pl. LXV-LXVI (fig. 191-194).

REM 1363

Localisation actuelle : Khartoum, S.N.M. n° inconnu.
Désignation originelle : Obelisk-Bruchstuck e ; photo A80-2024 (Butana Expedition 1958).
Identification du monument : Fragment de stèle en granite sombre inscrit sur une face.
Provient probablement de la stèle REM 1361A-D dite " Obélisque de Méroé ".
Dimensions : Hauteur maximale : 56 mm ; largeur maximale : 72 mm.
Description de l'inscription : Portion de deux lignes consécutives gravées en cursif (traces en ligne 1, 2 signes en ligne 2). Le trait de séparation entre les deux lignes est conservé. Les signes contiennent des traces de pigment rouge.
Bibliographie : Rilly 2002, p. 109 ; pl. LXIX (fig. 199-200).

REM 1364

Localisation actuelle : Khartoum, S.N.M. n° inconnu.

Désignation originelle : Obelisk-Bruchstuck f ; photo A81-2025 (Butana Expedition 1958).

Identification du monument : Fragment de stèle en granite sombre inscrit sur une face. Provient probablement de la stèle REM 1361A-D dite " Obélisque de Méroé ".

Dimensions : Hauteur maximale : 53 mm ; largeur maximale : 76 mm.

Description de l'inscription : Portion de ligne gravée en cursif. Seuls la partie droite d'un signe et le trait de séparation inférieur de la ligne sont conservés.

Bibliographie : Rilly 2002, p. 138 ; pl. LXX (fig. 201-202).

REM 1365

Localisation actuelle : Khartoum, S.N.M. n° inconnu.

Désignation originelle : Obelisk-Bruchstuck t ; photo A96-2037 (Butana Expedition 1958).

Identification du monument : Fragment de stèle en granite sombre inscrit sur une face. Provient probablement de la stèle REM 1361A-D dite " Obélisque de Méroé ".

Dimensions : Hauteur maximale : 111 mm ; largeur maximale : 42 mm.

Description de l'inscription : Portion de trois lignes consécutives gravées en cursif avec leurs traits de séparation. Seul 1 signe subsiste par ligne.

Bibliographie : Rilly 2002, p. 139 ; pl. LXXVI (fig. 213-214).

REM 1366

Localisation actuelle : Khartoum, S.N.M. n° inconnu.

Désignation originelle : Obelisk-Bruchstuck y ; photo A101-2036 (Butana Expedition 1958).

Identification du monument : Fragment de stèle en granite sombre inscrit sur une face. Provient probablement de la stèle REM 1361A-D dite " Obélisque de Méroé ".

Dimensions : Hauteur maximale : 67 mm ; largeur maximale : 35 mm.

Description de l'inscription : Portions de deux lignes consécutives gravées en cursif avec leur trait de séparation. Traces de 4 signes (2 par ligne).

Bibliographie : Rilly 2002, p. 139 ; pl. LXXX (fig. 221-222).

REM 1367

Localisation actuelle : Khartoum, S.N.M. n° inconnu.

Désignation originelle : Obelisk-Bruchstuck " sans n° - 3 " ; photo A1029-2112 (Butana Expedition 1958).

Identification du monument : Fragment de stèle en granite sombre inscrit sur une face. Provient probablement de la stèle REM 1361A-D dite " Obélisque de Méroé ".

REM 1367 ***(suite)***

Dimensions : Hauteur maximale : 100 mm ; largeur maximale : environ 200 mm.

Description de l'inscription : Portion de trois lignes consécutives gravées en cursif avec leurs traits de séparation.

Bibliographie : Rilly 2002, p. 139*sq.* : pl. LXXXIII (fig. 227-228).

Liste bibliographique

Carrier 2002b
Claude Carrier, « Une nouvelle stèle méroïtique provenant du secteur II de la nécropole de Sedeinga (IIT169d1) », *MNL* n° 29, 2002, p. 91*sq.*, 2 pl. (2 fig.).

Cibois 1972
Henri Cibois, « Les erreurs de l'enregistrement sur ordinateur de REM 1001 à 1110, Repérage automatique des erreurs », *MNL* n°10, 1972, p. 10-14.

Garstang 1912
John Garstang, « Third Interim Report on the Excavations at Meroë », *LAAA* V/1-2, 1912, p. 73-83.

Griffith 1916a
Francis Ll. Griffith, « Meroitic Studies, I », *JEA* 3, 1916, p. 22-30.

Hallof 2001
Jochen Hallof, « Inschriften », contribution à l'ouvrage de Friedrich W. Hinkel, *Der Tempelkomplex Meroe 250*, Berlin 2001, p. 191-207.

Heyler 1971
André Heyler, « Essai de transcription analytique des textes méroïtiques isolés (REM 1001 à 1110) », *MNL* n° 6, 1971, p. 11-55.

Heyler et Leclant 1969b
André Heyler et Jean Leclant, « Préliminaires à un répertoire d'épigraphie méroïtique (REM) », *MNL* n° 3, 1969, p. 2-12.

Hintze 1959a
Fritz Hintze, *Studien zur meroitischen Chronologie und zu den Opfertafeln aus den Pyramiden von Meroe*, Abhandlungen der Deutschen Akademie der Wissenschaften zu Berlin, Klasse für Sprachen, Literatur und Kunst 1959/2, Berlin 1959.

Hintze 1959b
Fritz Hintze, « Preliminary Report of the Butana Expedition 1958 », *Kush* VII, 1959, p. 171-196, 2 fig., 10 pl.

Hintze 1960b
Fritz Hintze, « Vorbericht über die Butana-Expedition 1958 », *Forschen und Werken* III, Berlin 1960, p. 361-399.

Hintze 1961a
Fritz Hintze, « Zu den in Kush VII veröffentlichten meroitischen Inschriften », *Kush* IX, 1961, p. 278-282, 1 fig.

Hofmann 1975a
Inge Hofmann, « Zu den Präfixen *ye-* und *te-* im Nominationsteil der meroitischen Totentexte », *MNL* n° 16, 1975, p. 17-20.

Hofmann 1980a
Inge Hofmann, « Zum Problem der gesprochenen und geschriebenen Sprache im Meroitischen », *Afrika unsdÜbersee* 63, Hambourg 1980, p. 269-280.

Hofmann 1981a
Inge Hofmann, *Material für eine meroitische Grammatik*, Beiträge zur Afrikanistik, Band 13, Vienne 1981.

Hofmann 1981b
Inge Hofmann, « Beobachtungen zum meroitischen Verb *l* " geben " », *GM* 43, 1981, p. 43-51.

Jacquet-Gordon 2002
Helen Jacquet-Gordon, « Les ostraca de Tabo », *MNL* n° 29, 2002, p. 29-48, 41 pl., 154 fig.

Laporte 1994
Jean Laporte, *Nil, le fleuve descendu de sa source au delta*, Bruxelles-Paris 1994.

Leclant 1968a
Jean Leclant, « Fouilles et travaux en Égypte et au Soudan, 1966-1967 », *Or* 37, 1968, p. 94-140, pl. X-XXXVI (45 fig.).

Leclant 1973a
Jean Leclant, « Les recherches archéologiques dans le domaine méroïtique », in : *Sudan im Altertum, I, 1, Internationale Tagung für Meroitische Forschungen in Berlin, 1971, Meroitica* 1, 1973, p. 19-59.

Leclant 1973b
Jean Leclant, « Histoire de la diffusion des cultes égyptiens », in : *Journées internationales d'Études Méroïtiques, Paris 10-13 juillet 1973* (ms).

Leclant *et alii* 2000
Jean Leclant, André Heyler†, Catherine Berger-el Naggar, Claude Carrier, Claude Rilly, *Répertoire d'Épigraphie Méroïtique, Corpus des inscriptions publiées, Tomes I-II-III*, Paris 2000.

Malek et Magee 1988
Jaromir Malek et Diana Magee, « Meroitic and Nubian Material in the Archives of the Griffith institute, Oxford », *BzS* 3, p. 49-56.

Malek et Magee 1994
Jaromir Malek et Diana Magee, « Meroitic and Nubian Material in the Archives of the griffith institute, Oxford », *MNL* n° 25, Paris 1994, p. 27-38.

Rilly 2002
Claude Rilly, « " L'Obélisque " de Méroé », *MNL* n° 29, 2002, p. 95-152 , 39 pl., 69 fig.

Sayce 1914-1916
Archibald H. Sayce, « The Stela of Amon-Renas », *LAAA* VII, Liverpool 1914-1946, p. 67-80.

Shinnie et Bradley 1980
Peter L. Shinnie et R. J. Bradley, *The Capital of Kush I. Meroe Excavations 1965-1972, Meroitica* 4, 1980

Török 1984a
Lázló Török, « Meroitic Religion : Three Contributions in a Positivistic Manner », in : *Akten der 4. Internationalen Tagung für meroitische Forschungen von 24. bis 29. November 1980 in Berlin*, herausgegeben von F. Hintze, *Meroitica* 7, Berlin 1984, p. 156-182.

Török 1986
Lázló Török, *Die meroitische Staat I, Meroitica* 9, Berlin 1986, p. 154-395.

Török 1997a
Lázló Török, *The Kingdom of Kush. Handbook of the Napatan-Meroitic Civilization*, Leyde-New York-Cologne 1997.

Török 1997b
Lázló Török, *Meroe City, An ancient African Capital. John Garstang's excavations in the Sudan*, Londres 1997.

Wenig 1967
Steffen Wenig, « Bemerkungen zur Chronologie des Reiches von Meroe », *MIO* 13, 1967, p. 1-44, 2 pl., 8 fig.

Wenig 1972b
Steffen Wenig, « Akinidad », *Lexikon der Ägyptologie* I, 1, 1972, col. 116.

Wolf 1996
Pawel Wolf, « Vorbericht über die Ausgrabungen am Tempel MJE 105 », *Mitteilungen der Sudanarchäologischen Gesellschaft zu Berlin e.V.*, Heft 4, Berlin 1996, p. 28-43.

Zibelius 1983
Karola Zibelius, *Der Löwentempel von Naqʿa in der Butana (Sudan). IV, Die Inschriften*, TAVO Reihe B Nr. 48/4, Wiesbaden 1983.

*

Planche I

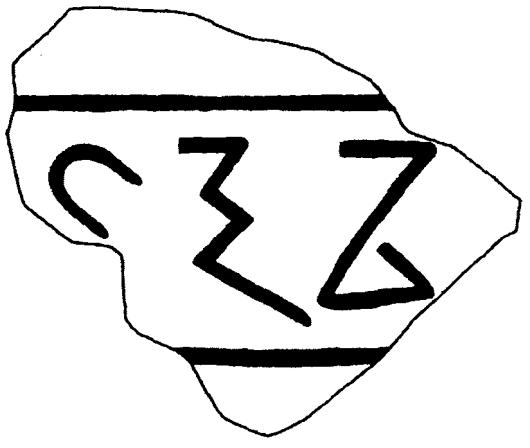

Fig. 1 - REM 1343
Fac-similé du fragment Liverpool n° E 5275 provenant de Méroé
(Hallof 2001, pl. D.10)



Fig. 2 - REM 1344
Fac-similé de l'inscription MER 250/3 du mur Ouest du sanctuaire du temple MER 250 de Méroé
(Hallof 2001, pl. D.11b)

Planche II



Fig. 3 - REM 1345
Fac-similé de l'inscription du bloc n° 238.b de la zone du temple MER 250 de Méroé
(Hallof 2001, pl. D.12)

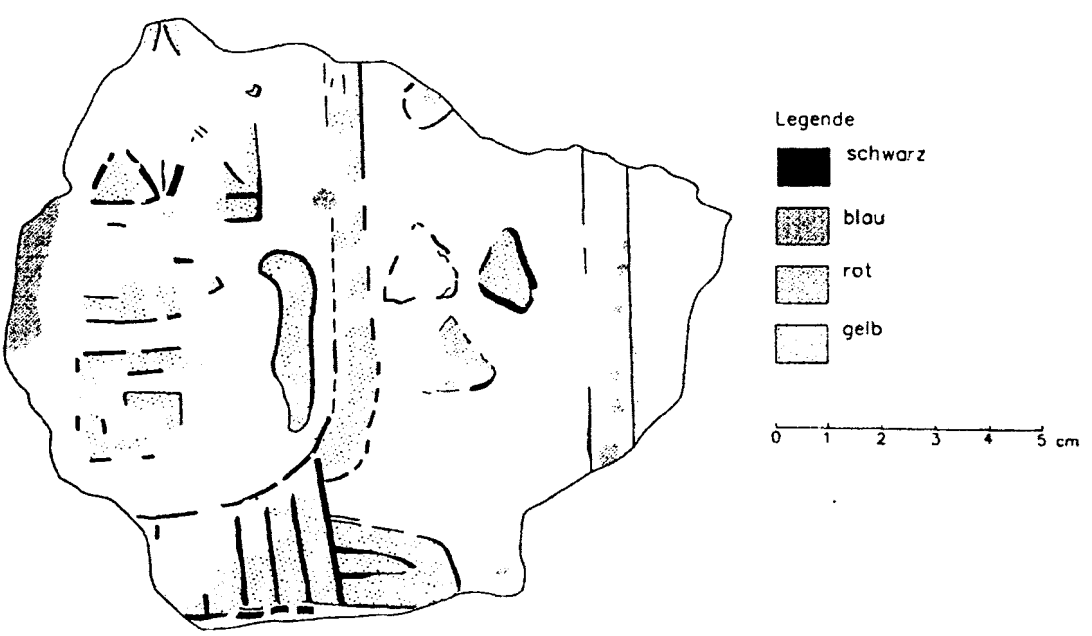

Fig. 4 - REM 1346
Fac-similé du fragment MER 247/006.a du temenos MER 247 de Méroé
(Hallof 2001, pl. D.12)